

Nr kancelaryjny : GGN-I.6621.1.1163.2016.RC.....

## WYPIS Z REJESTRU GRUNTÓW

z dnia: 2016-10-26

Jednostka rejestrowa : G.969

Lp	Podmiot ewidencyjny	Charakter własności / władania	Udział
1	GMINA BEŁŻYCE LUBELSKA 3; 24-200 BEŁŻYCE;	własność	1/1
2	NOVA-FRUCT SPÓŁKA Z O.O.Z SIEDZIBĄ W KRĘŻNICY OKRĄGŁEJ KRĘŻNICA OKRĄGŁA 19; 24-200 BEŁŻYCE;	Użytkowanie wieczyste	1/1

Nr działki	Ark.	Położenie działki	Opis użytku	Oznaczenie użytków i konturów klasyfikac.	Pow. użytku [ha]	Pow. działki [ha]	Nr KW lub inny dokument własności
171/65	1		grunty rolne zabudowane	Br-R111a	0.0180	0.0180	KW 47212 PS 232/96 RO-7417/71/04 RO.74301/10/05

Id działki: 060901\_5.0008.171/65

Wartość w tys. zł:

Rejestr zabytków :

Rejon statystyczny :

Razem powierzchnia działek :

0.0180 ha

Słownie : sto osiemdziesiąt m. kwadr.

Wypis zawiera dane według stanu na dzień : 2016-10-26

Sporządził : Robert Ćwikliński

Dokument niniejszy  
jest przeznaczony  
do dokonywania wpisu  
w księdze wieczystej.



Z up. STAROSTY LUBELSKIEGO

mgr Robert Ćwikliński  
Kierownik Filii Wydziału Geodezji  
w Bełżycach



Nr kancelaryjny : GGN-L.6621.1.1117.2016.DS.....

## WYPIS Z REJESTRU GRUNTÓW

z dnia: 2016-10-12

Jednostka rejestrowa : G.969

Lp	Podmiot ewidencyjny	Charakter wiasności / władania	Udział
1	GMINA BEŁŻYCE LUBELSKA 3; 24-200 BEŁŻYCE;	własność	1/1
2	NOVA-FRUCT SPÓŁKA Z O.O.Z SIEDZIBĄ W KREŻNICY OKRĄGŁEJ KREŻNICA OKRĄGŁA 19; 24-200 BEŁŻYCE;	Użytkowanie wieczyste	1/1

Nr działki	Ark.	Położenie działki	Opis użytku	Oznaczenie użytków i konturów klasyfikac.	Pow. użytku [ha]	Pow. działki [ha]	Nr KW lub inny dokument wiasności
171/64	1		grunty rolne zabudowane	Br-R111a	0.4985	0.4985	KW 47212 PS 232/96 RO-7417/71/04 RO.74301/10/05

Id działki: 060901\_5.0008.171/64

Wartość w tys. zł:

Rejestr zabytków :


Rejon statystyczny :

Razem powierzchnia działek :

0.4985 ha

Słownie : cztery tysiące dziewięćset osiemdziesiąt pięć m. kwadr.

Dokument niniejszy  
jest przeznaczony  
do dokonywania wpisów  
w księdze wieczystej



Z up. STAROSTY

mgr Anna Rak  
Inspektor w Filii Wydziału  
Geodezji w Bełżycach

Nr kancelaryjny : GGN-I.6621.1.1117.2016.DS.....

## WYPIS Z REJESTRU GRUNTÓW

z dnia: 2016-10-12

Jednostka rejestrowa : G.969

Lp	Podmiot ewidencyjny	Charakter własności / władania	Udział
1	GMINA BEŁŻYCE LUBELSKA 3; 24-200 BEŁŻYCE;	własność	1/1
2	NOVA-FRUCT SPÓŁKA Z O.O.Z SIEDZIBĄ W KREŻNICY OKRĄGLEJ KREŻNICA OKRĄGLA 19; 24-200 BEŁŻYCE;	Użytkowanie wieczyste	1/1

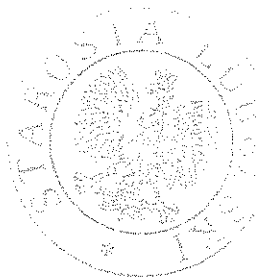
Nr działki	Ark.	Położenie działki	Opis użytku	Oznaczenie użytków i konturów klasyfikac.	Pow. użytku [ha]	Pow. działki [ha]	Nr KW lub inny dokument własności
171/64	1		grunty rolne zabudowane	Br-R111a	0.4985	0.4985	KW 47212 PS 232/96 RO-7417/71/04 RO.74301/10/05
Id działki: 060901_5.0008.171/64							
Wartość w tys. zł:		Rejestr zabytków :			Rejon statystyczny :		

Razem powierzchnia działek :

0.4985 ha

Słownie : cztery tysiące dziewięćset osiemdziesiąt pięć m. kwadr.

Dokument niniejszy  
jest przeznaczony  
do dokonywania wpisu  
w księdze wieczystej.



Z up. STAROSTY

*mgr Agnieszka Rak*  
Inżynier w Filii Wydziału  
Godezji w Bełżycach

Nr kancelaryjny : GGN-I.6621.1.1117.2016.DS.....

### WYPIS Z REJESTRU GRUNTÓW

z dnia: 2016-10-12

Jednostka rejestrowa : G.971


Lp	Podmiot ewidencyjny	Charakter własności / władania	Udział
1	GMINA BEŁŻYCE LUBELSKA 3; 24-200 BEŁŻYCE;	własność	1/1
2	UREN NOVABERRY SPÓŁKA Z OGRANICZONĄ ODPOWIEDZIALNOŚCIĄ 20-869 LUBLIN; UL.BESKIDZKA 9;	Użytkowanie wieczyste	1/1

Nr działki	Ark.	Położenie działki	Opis użytku	Oznaczenie użytków i konturów klasyfikac.	Pow. użytku [ha]	Pow. działki [ha]	Nr KW lub inny dokument własności
171/47	1		inne tereny zabudowane	Bi	0.2708	0.2708	AN 3708/98 GGN.1 7430-BEŁ-2-1/2004 KRS: 0000013371 KW 49854 PS 232/96
Id działki: 060901_5.0008.171/47 Wartość w tys. zł:                                  Rejestr zabytków :                                  Rejon statystyczny :							

Razem powierzchnia działek : 0.2708 ha

Słownie : dwa tysiące siedemset osiem m. kwadr.

Dokument niniejszy jest przeznaczony do dokonywania wpisu w księdze wieczystej.



Z up. STAROSTY

mgr Agnieszka Rak  
Inspektor w Filii Wydziału  
Geodezji w Bełżycach

Nr kancelaryjny : GGN-I.6621.1.1117.2016.DS.....

## WYPIS Z REJESTRU GRUNTÓW

z dnia: 2016-10-12

Jednostka rejestrowa : G.968

Lp	Podmiot ewidencyjny	Charakter własności / władania	Udział
1	GMINA BEŁŻYCE LUBELSKA 3; 24-200 BEŁŻYCE;	własność	1/1
2	SPÓŁDZIELNIA OBROTU PRZETWÓRSTWA OWOCOWO-WARZ YWNEGO KREŻNICA OKRĄGŁA; 24-200 BEŁŻYCE;	Użytkowanie wieczyste	1/1

Nr działki	Ark.	Położenie działki	Opis użytku	Oznaczenie użytków i konturów klasyfikac.	Pow. użytku [ha]	Pow. działki [ha]	Nr KW lub inny dokument własności
171/85	1		grunty rolne zabudowane	Br-R111a	0.1801	0.1801	IF. I. 7820.12.2012.HP KW 33048

Id działki: 060901\_5.0008.171/85

Wartość w tys. zł:

Rejestr zabytków :

Rejon statystyczny :

Razem powierzchnia działek :

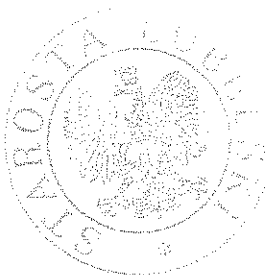
0.1801 ha

Słownie : jeden tysiąc osiemset jeden m. kwadr.

Wypis zawiera dane według stanu na dzień : 2016-10-12

Dokument niniejszy  
jest przeznaczony  
do dokonywania wpisu  
w księdze wieczystej.

Sporządził : Danuta Siuda



Z up. STAROSTY

mgr Agnieszka Rak  
Inspektor w Filii Wydziału  
Geodezji w Bełżycach

## UMOWA UŻYCZENIA

zawarta w dniu 3 października 2005 r. w Bełżycach pomiędzy Gminą Bełżyce, reprezentowaną przez Burmistrza Bełżyc Pana Bogdana Zdzisława Czuryżkiewicza, zwanego dalej Użyczącym  
a UREN NOVABERRY sp. z o.o. z siedzibą w Lublinie ul. Beskidzka 9, reprezentowaną przez Prezesa Zarządu Pana Jana Danilczuka zwaną dalej Biorącym do użyczenia o treści następującej:

### § 1

Użyczący oświadcza, że jest właścicielem działki Nr 171/11 o pow. 0,20 ha położonej w Krężnicy Okrągłej gm. Bełżyce.

### § 2

1. Użyczący oświadcza, że wyraża zgodę na usytuowanie na w/w działce łącznika łączącego obiekty budowlane znajdujące się na działce Nr 171/14 i Nr 171/47 będące w użytkowaniu wieczystym UREN NOVABERRY sp. z o.o.
2. Powierzchnia planowanego zajęcia – około 150 m<sup>2</sup>.
3. Biorący do używania przedmiot ten przyjmuje i zobowiązuje się do jego używania zgodnie z przeznaczeniem.
4. Biorącemu do używania nie wolno oddawać przedmiotu użyczenia do korzystania osobom trzecim.

### § 3

Biorący do używania oświadcza, że zapoznał się z przedmiotem użyczenia i stwierdza, że znajduje się on w stanie przydatnym do umówionego użytku.

### § 4

Użyczący oświadcza, że wyraża zgodę na dysponowanie przez Biorącego do używania działki będącej przedmiotem użyczenia opisanej w § 1 do celów budowlanych.

### § 5

Umowa zostaje zawarta na czas nieokreślony a użyczenie kończy się z chwilą zaprzestania działalności gospodarczej na użyczonej działce przez Biorącego.

### § 6

W sprawach nieuregulowanych niniejszą umową mają zastosowanie przepisy Kodeksu Cywilnego.


### § 7

Umowę sporządzono w dwóch jednobrzmiących egzemplarzach, po jednym dla każdej ze stron.

UŻYCZAJĄCY:

URZĄD MIEJSKI  
w BEŁŻYCACH  
ul. Lubelska 3, skr. poczt. 9  
25-100 Bełżyce

BIORĄCY DO UŻYWANIA:

BURMISTRZ  
  
mgr Bogdan Czuryżkiewicz



02.01.2006 r.

SKARBNIK MIASTA

mgr inż. Piotr Gradowski

Starostwo Powiatowe  
w Lublinie  
FILIA WYDZIAŁU GRODEZJI  
ul. Fabryczna 2 „B”  
24-200 Bełżyce

## WYPIS Z REJESTRU GRUNTÓW

z dnia: 2011-09-21

Jednostka rejestrowa : G.971

Lp	Podmiot ewidencyjny	Charakter własności / władania	Udział
1	GMINA BEŁŻYCE LUBELSKA 3; 24-200 BEŁŻYCE;	własność	1/1
2	UREN NOVABERRY SPÓŁKA Z OGRANICZONĄ ODPOWIEDZIALNOŚCIĄ 20-868 LUBLIN; UL.BESKIDZKA 9;	Użytkowanie wieczyste	1/1

Nr działki	Ark.	Położenie działki	Opis użytku	Oznaczenie użytków i konturów klasyfikac.	Pow. użytku [ha]	Pow. działki [ha]	Nr KW lub inny dokument własności
<del>171/12</del> 171/87	1		Inne tereny zabudowane	Bi	0.40	0.40	AN 5427/2000 GGN 1.7430-1/BEŁ- 14/04 KW 58645 PS 5/98 PS I CO 163/04
Id działki: 060901_5.0008.171/12 Wartość w tys. zł: Rejestr zabytków : Rejon statystyczny :							
171/14	1		Inne tereny zabudowane	Bi	0.14	0.14	AN 5427/2000 GGN 1.7430-1/BEŁ- 14/04 KW 58645 PS 5/98 PS I CO 163/04
Id działki: 060901_5.0008.171/14 Wartość w tys. zł: Rejestr zabytków : Rejon statystyczny :							
171/17	1		Inne tereny zabudowane	Bi	0.23	0.23	AN 3876/2004 AN 919/2002 GGN.1 7430-BEŁ- 2/2/2004 KW 55508
Id działki: 060901_5.0008.171/17 Wartość w tys. zł: Rejestr zabytków : Rejon statystyczny :							
171/23	1		Użytki rolne zabudowane	B-Rilla	0.07	0.07	AN 5427/2000 KW 58645 PS 5/98

							PS I CO 163/04
Id działki: 060901_5.0008.171/23							
Wartość w tys. zł:		Rejestr zabytków :			Rejon statystyczny :		
171/25	1		Grunty orne	RIIIb	0.06	0.99	AN 5427/2000
			Użytki rolne zabudowane	B-RIIIIa	0.73		KW 58645
			Użytki rolne zabudowane	B-RIIIb	0.05		PS 5/98
			Nieużytki	N	0.15		PS I CO 163/04
Id działki: 060901_5.0008.171/25							
Wartość w tys. zł:		Rejestr zabytków :			Rejon statystyczny :		
171/27	1		Inne tereny zabudowane	Bi	0.19	0.19	AN 5427/2000
							GGN 1.7430-1/BEŁ-14/04
							KW 58645
							PS 5/98
							PS I CO 163/04
Id działki: 060901_5.0008.171/27							
Wartość w tys. zł:		Rejestr zabytków :			Rejon statystyczny :		
171/47	1		Inne tereny zabudowane	Bi	0.2708	0.2708	AN 3708/98
							GGN.1 7430-BEŁ-2-1/2004
							KRS: 0000013371
							KW 49854
							PS 232/96
Id działki: 060901_5.0008.171/47							
Wartość w tys. zł:		Rejestr zabytków :			Rejon statystyczny :		
171/52	1		Użytki rolne zabudowane	B-RIIIIa	0.0260	0.0260	AN 5883/99
							ICO 48/05
							KW 53564
Id działki: 060901_5.0008.171/52							
Wartość w tys. zł:		Rejestr zabytków :			Rejon statystyczny :		
171/54	1		Inne tereny zabudowane	Bi	0.1671	0.1671	AN 4804/2000
							GGN 1.7430-1/BEŁ-14/04
							GGN.1 7430-BEŁ-2-1/2004
							KRS: 0000013371
							KW 54245
Id działki: 060901_5.0008.171/54							
Wartość w tys. zł:		Rejestr zabytków :			Rejon statystyczny :		
171/56	1		Grunty orne	RIIIIa	0.02	0.5648	AN AN 1490/2002
			Nieużytki	N	0.5448		KRS: 0000013371
							KW 55620
							PS 232/96



Id działki: 060901_5.0008.171/56		Wartość w tys. zł:		Rejestr zabytków :		Rejon statystyczny :	
171/58	1			inne tereny zabudowane	Bi	0.0890	0.0890 AN 5427/2000 GGN 1.7430-1/BEŁ-14/04 KW 58645 PS 5/98 PS I CO 163/04
Id działki: 060901_5.0008.171/58		Wartość w tys. zł:		Rejestr zabytków :		Rejon statystyczny :	
171/61	1			inne tereny zabudowane	Bi	0.0569	0.0569 AN 4463/2004 GGN.1 7430-BEŁ-2/3/2004 KW 58595 PS 107/97
Id działki: 060901_5.0008.171/61		Wartość w tys. zł:		Rejestr zabytków :		Rejon statystyczny :	
171/75	1			inne tereny zabudowane	Bi	0.1299	0.1299 AN 5427/2000 GGN 1.7430-1/BEŁ-14/04 KW 58645 PS 5/98 PS I CO 163/04 RO-7430/1/115/07
Id działki: 060901_5.0008.171/75		Wartość w tys. zł:		Rejestr zabytków :		Rejon statystyczny :	

Razem powierzchnia działek :

3.3245 ha

Słownie : trzy ha. trzy tysiące dwieście czterdzieści pięć m. kwadr.

Wypis zawiera dane według stanu na dzień : 2011-09-21

Reprodukcja wzbroniona  
Wykonano w 2 egzemplarzach

Z up. STAROSTY LUNELSKIEGO

*mgr Robert Cwikliński*  
Kierownik Filii Wydziału Geodezji  
w Bełżycach

Sporządził : Danuta Siuda

INSPEKTOR

*mgr Danuta Siuda*

Nr kancelaryjny : GGN-I.6621.1.288.2016.RC

## WYPIS Z REJESTRU GRUNTÓW

z dnia: 2016-03-15

Jednostka rejestrowa : G.989

Lp	Podmiot ewidencyjny	Charakter własności / władania	Udział
1	GMINA BEŁŻYCE LUBELSKA 3; 24-200 BEŁŻYCE;	własność	1/1
2	NOVA-FRUCT SPÓŁKA Z O.O.Z SIEDZIBĄ W KREŻNICY OKRĄGLEJ KREŻNICA OKRĄGŁA 19; 24-200 BEŁŻYCE;	Użytkowanie wieczyste	1/2
3	UREN NOVABERRY SPÓŁKA Z OGRANICZONĄ ODPOWIEDZIALNOŚCIĄ 20-869 LUBLIN; UL.BESKIDZKA 9;	Użytkowanie wieczyste	1/2

Nr działki	Ark.	Położenie działki	Opis użytku	Oznaczenie użytków i konturów klasyfikac.	Pow. użytku [ha]	Pow. działki [ha]	Nr KW lub inny dokument własności
171/13	1		grunty rolne zabudowane	Br-R111a	0.02	0.02	AN 3708/98 KW 49858 PS 232/96


Id działki: 060901\_5.0008.171/13  
Wartość w tys. zł: Rejestr zabytków : Rejon statystyczny :

Razem powierzchnia działek :

0.02 ha

Słownie : dwa ar.

Dokument niniejszy  
jest przeznaczony  
do dokonywania wpisu  
w księdze wieczystej.



Z up. STAROSTY LUBELSKIEGO  
mgr Robert Cwikliński  
Kierownik Filii Wydziału Geodezji  
w Bełżycach

Zał. tekst. nr 1

# WYPISY Z REJESTRU GRUNTÓW